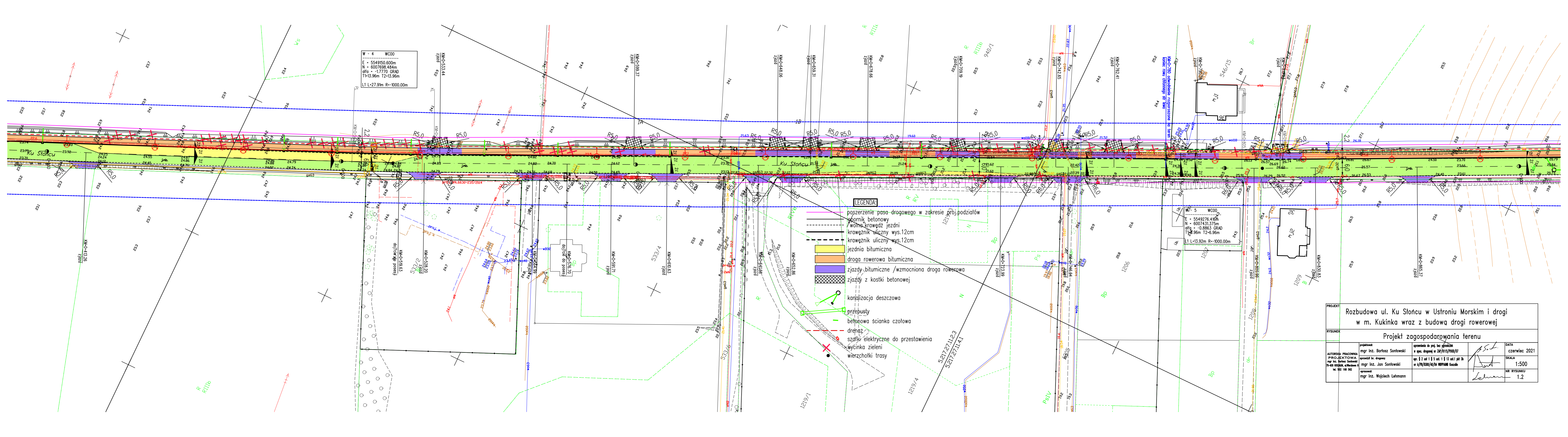


W - 2 WC00  
 E - 5548992.830m  
 N - 6008056.458m  
 alfa = -4.1710 GRAD  
 T1=16.39m T2=16.19m  
 L1 L=32.76m R=500.00m

W - 3 WC00  
 E - 5549015.157m  
 N - 6008008.169m  
 alfa = 1.3248 GRAD  
 T1=10.41m T2=10.41m  
 L1 L=20.81m R=1000.00m

- LEGENDA:**
- poszerzenie pasa drogowego w zakresie proj.podziałów
  - opornik betonowy
  - wolna krawędź jezdni
  - krawężnik uliczny wys.12cm
  - krawężnik uliczny wys.12cm
  - jezdnia bitumiczna
  - droga rowerowa bitumiczna
  - zjazdy bitumiczne /wzmocniona droga rowerowa
  - zjazdy z kostki betonowej
  - kanalizacja deszczowa
  - przepusty
  - betonowa ścianka czołowa
  - drenaż
  - szafki elektryczne do przestawienia
  - wycinka zieleni
  - wierzchołki trasy

PROJEKT			
Rozbudowa ul. Ku Słońcu w Ustroniu Morskim i drogi w m. Kukinka wraz z budową drogi rowerowej			
RYSUNEK			
Projekt zagospodarowania terenu			
AUTORSKA PRACOWNIA PROJEKTOWA mgr inż. Bartosz Sontowski 75-635 KOSZALIN, ul. Młocznowa 8 tel. 502 168 562	projektował: mgr inż. Bartosz Sontowski	uprawnienia do proj. bez ograniczeń w spec. drogowej nr ZUP/0115/P000/07	DATA czerwiec 2021
	opracował: mgr inż. Jan Sontowski	mgr inż. Wojciech Lehmann	SKALA 1:500 NR RYSUNKU 1.1



W - 4 WCO0  
 N = 5549150.600m  
 ZN = 6007698.484m  
 alfa = -1.7770 GRAD  
 T1=13.96m T2=13.96m  
 L1 L=27.91m R=1000.00m

W - 5 WCO0  
 N = 5549276.416m  
 ZN = 6007431.375m  
 alfa = -0.8863 GRAD  
 T1=9.96m T2=6.96m  
 L1 L=13.92m R=1000.00m

- LEGENDA:**
- poszerzenie pasa drogowego w zakresie proj. podziatów
  - obrębnik betonowy
  - wola krawężnik jezdni
  - krawężnik uliczny wys.12cm
  - krawężnik uliczny wys.12cm
  - jezdnia bitumiczna
  - droga rowerowa bitumiczna
  - zjazdy bitumiczne / wzmocniona droga rowerowa
  - zjazdy z kostki betonowej
  - kanalizacja deszczowa
  - przepusty
  - betonowa ściana czołowa
  - drenaz
  - szafki elektryczne do przestawienia
  - wycinka zieleni
  - wierzchołki trasy

PROJEKT		Rozbudowa ul. Ku Słońcu w Ustronie Morskim i drogi w m. Kukinka wraz z budową drogi rowerowej	
RYSUNEK		Projekt zagospodarowania terenu	
AUTORSKA PRACOWNIA PROJEKTOWA mgr inż. Bartosz Sontowski 75-633 KOSZALIN, ul. Wierzytowa 8 tel. 502 168 562	projektował: mgr inż. Bartosz Sontowski sprawdził br. drogowy: mgr inż. Jan Sontowski opracował: mgr inż. Wojciech Lehmann	uprawnienia do proj. bez ograniczeń w spec. drogowej nr ZP/0115/POD/07 upr. § 2 ust 1 § 5 ust. 1 § 13 ust. 1 pkt 3b nr A/PB/8300/00/04 WPP/PMB Koszalin	DATA: czerwiec 2021 SKALA: 1:500 NR RYSUNKU: 1.2

PROJEKT		Rozbudowa ul. Ku Słońcu w Ustroniu Morskim i drogi w m. Kukinka wraz z budową drogi rowerowej	
RYSUNEK		Projekt zagospodarowania terenu	
projektant	mgr inż. Bartosz Sontowski	opracowanie do proj. bez ograniczeń w spec. drogowej nr 242/0115/P000/07	DATA
AUTORSKA PRACOWNIA	mgr inż. Bartosz Sontowski	upr. § 2 ust. 1 § 5 ust. 1 § 13 ust. 1 pkt 3b nr 1/PB/P000/04/04 WPP/PB0 Kaszeln	czerwiec 2021
PROJEKTOWA	mgr inż. Jan Sontowski		SKALA
5-65 KOSZALIN, ul. Mirowska 8			1:500
M. 502 188 562	opracownik	mgr inż. Wojciech Lehmann	NR RYSUNKU
			15

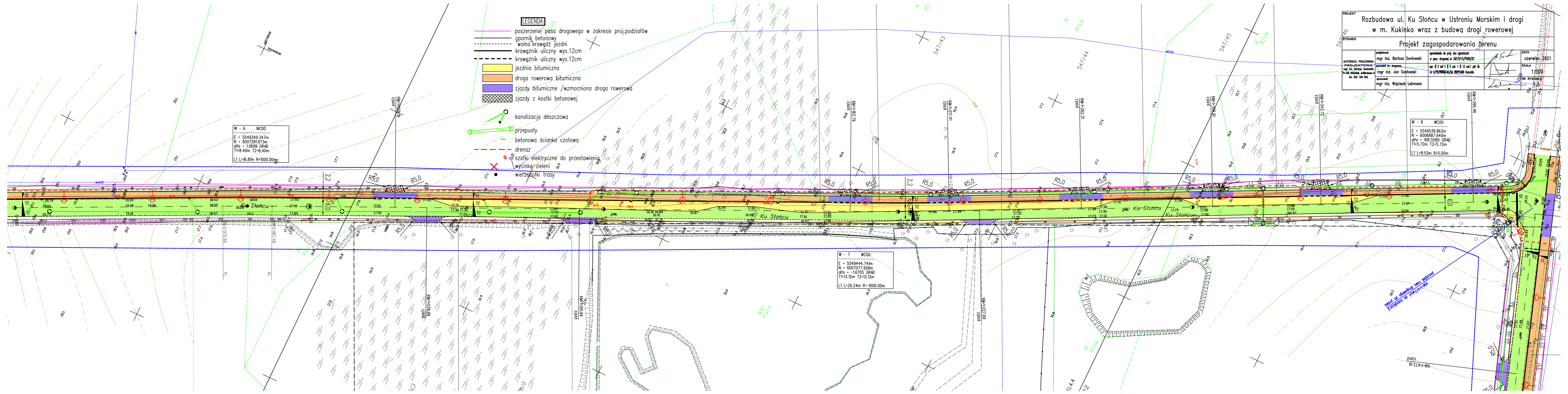
- LEGENDA:**
- poszerzenie pasa drogowego w zakresie proj. podziałów
  - gopnik betonowy
  - - - wolna krawężnik jezdni
  - krawężnik uliczny wys. 12cm
  - - - krawężnik uliczny wys. 12cm
  - jezdnia bitumiczna
  - droga rowerowa bitumiczna
  - zjazdy bitumiczne /wzmocniona droga rowerowa
  - zjazdy z kostki betonowej

- kanalizacja deszczowa
- przepusty
- betonowa ścianka czołowa
- - - drenaz
- szafki elektryczne do przestawienia
- wycinka zieleni
- wierzeźki trasy

W - 6 WCOO  
 E - 5549349.347m  
 N - 6007281.973m  
 alfa - 1.0699 GRAD  
 T1=8.40m T2=8.40m  
 L1 L=16.81m R=1000.00m

















W - 8 WCOO  
 E - 5549539.863m  
 N - 6006887.640m  
 alfa - 108.5589 GRAD  
 T1=5.72m T2=5.72m  
 L1 L=8.53m R=5.00m

W - 7 WCOO  
 E - 5549444.741m  
 N - 6007077.926m  
 alfa - 1.6705 GRAD  
 T1=13.12m T2=13.12m  
 L1 L=26.24m R=1000.00m

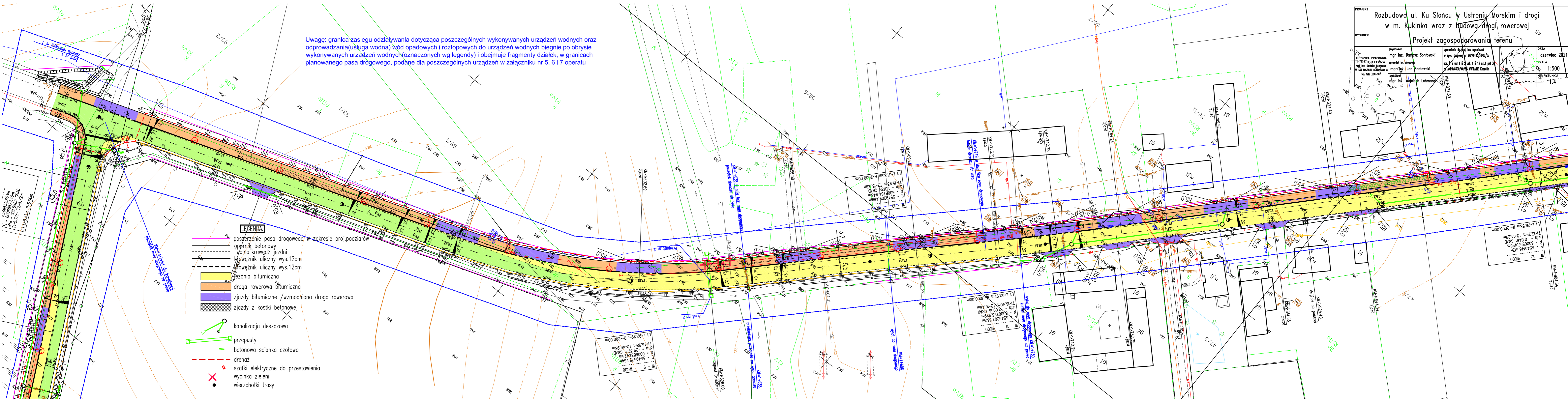


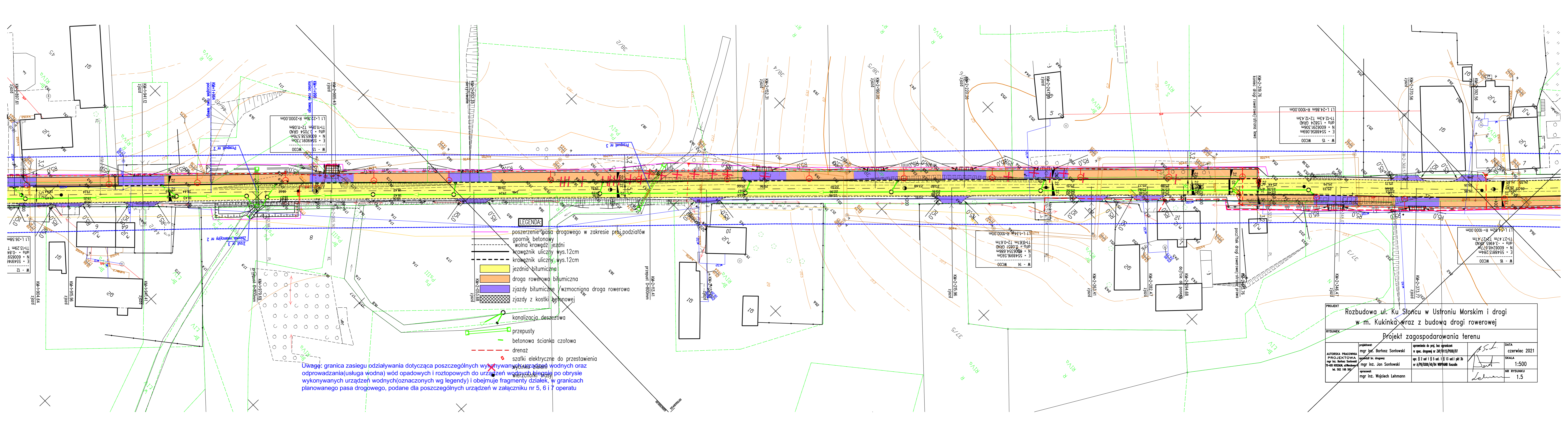
Uwagę: granica zasięgu oddziaływania dotycząca poszczególnych wykonywanych urządzeń wodnych oraz odprowadzania (usługa wodna) wód opadowych i roztopowych do urządzeń wodnych biegnie po obrysie wykonywanych urządzeń wodnych (oznaczenia wg legendy) i obejmuje fragmenty działek, w granicach planowanego pasa drogowego, podane dla poszczególnych urządzeń w załączniku nr 5, 6 i 7 operatu

**LEGENDA:**

-  poszerzenie pasa drogowego w zakresie proj.podziałów
-  opornik betonowy
-  wolna krawędź jezdni
-  krawężnik uliczny wys.12cm
-  krawężnik uliczny wys.12cm
-  jezdnia bitumiczna
-  droga rowerowa bitumiczna
-  zjazdy bitumiczne /wzmocniona droga rowerowa
-  zjazdy z kostki betonowej
-  kanalizacja deszczowa
-  przepusty
-  betonowa ściana czołowa
-  drenaż
-  szafki elektryczne do przestawienia
-  wycinka zieleni
-  wierzchołki trasy

PROJEKT		Rozbudowa ul. Ku Słońcu w Ustroniu Morskim i drogi w m. Kukinka wraz z budową drogi rowerowej	
RYSUNEK		Projekt zagospodarowania terenu	
AUTORSKA PRACOWNIA PROJEKTOWA mgr inż. Bartosz Sontowski ul. 15 maja 10, 83-100 Ustronie Morskie, woj. Pomorskie tel. 502 188 462	projektował	mgr inż. Bartosz Sontowski	uprawnienia do rys. bez ograniczeń w spec. drogowej nr 247/0115/2020/07
	opracował br. drogowy	mgr inż. Jan Sontowski	upr. 2 ust 1 § 5 ust. 1 § 13 ust.1 pkt 33 nr 4/19/1330/40/W WOPPIAN Kozanin
DATA		czerwiec 2021	
SKALA		1:500	
MIS RYSUNKU		1.4	





W - 13  
 WCO0  
 E - 5549091.730m  
 N - 6006538.576m  
 dia - 0.7054 GRAD  
 T - 11.08m 12 - 11.08m  
 L1 - 1.2236m R - 2000.00m

W - 14  
 WCO0  
 E - 5548986.593m  
 N - 6006354.668m  
 dia - 0.0851 GRAD  
 T - 0.67m 12 - 0.67m  
 L1 - 1.1348m R - 1000.00m

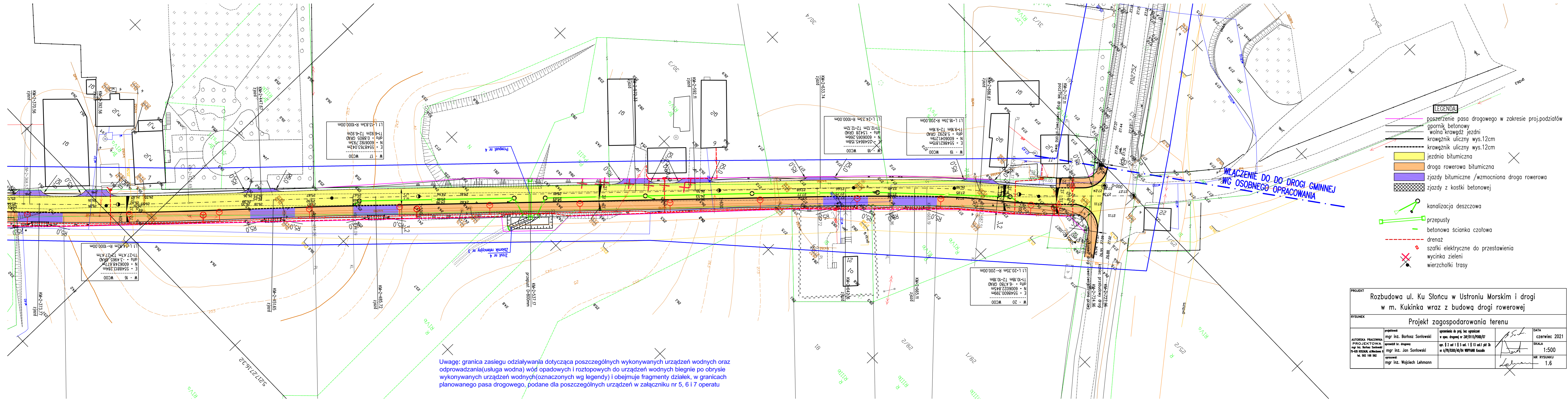
W - 15  
 WCO0  
 E - 5548856.069m  
 N - 6006291.308m  
 dia - 1.5824 GRAD  
 T - 12.43m 12 - 12.43m  
 L1 - 2.486m R - 1000.00m

W - 16  
 WCO0  
 E - 5548813.284m  
 N - 6006248.677m  
 dia - 3.4965 GRAD  
 T - 27.47m 12 - 27.47m  
 L1 - 5.482m R - 1000.00m

- LEGENDA:**
- poszerzenie pasa drogowego w zakresie proj. podziałów
  - opornik betonowy wolno krawędzi jezdni
  - krawężnik uliczny wys. 12cm
  - krawężnik uliczny wys. 12cm
  - jezdnia bitumiczna
  - droga rowerowa bitumiczna
  - zjazdy bitumiczne / wzmocniona droga rowerowa
  - zjazdy z kostki betonowej
  - kanalizacja deszczowa
  - przepusty
  - betonowa ścianka czołowa
  - drenaż
  - szafki elektryczne do przestawienia

**Uwaga:** granica zasięgu oddziaływania dotycząca poszczególnych wykonywanych urządzeń wodnych oraz odprowadzania (usługa wodna) wód opadowych i roztopowych do urządzeń wodnych, biegnie po obrysie wykonywanych urządzeń (oznaczonych wg legendy) i obejmuje fragmenty działek, w granicach planowanego pasa drogowego, podane dla poszczególnych urządzeń w załączniku nr 5, 6 i 7 operatu

<b>PROJEKT</b> Rozbudowa ul. Ku Słońcu w Ustroniu Morskim i drogi w m. Kukinka wraz z budową drogi rowerowej			
<b>RYSUNEK</b> Projekt zagospodarowania terenu			
projektował: mgr inż. Bartosz Sontowski	uprawnienia do proj. bez ograniczeń w spec. drogowej nr ZAP/1115/2000/07	DATA czerwiec 2021	
AUTORSKA PRACOWNIA PROJEKTOWA mgr inż. Bartosz Sontowski 75-433 KOSZALIN, ul. Mieroskiego tel. 502 168 565	sporządził br. drogowy: mgr inż. Jan Sontowski nr A/PB/8300/00/04 WPP/ANB Koszalin	SKALA 1:500 NR RYSUNKU 1.5	Data Lehmann
opracował: mgr inż. Wojciech Lehmann			



**LEGENDA:**

- poszerzenie pasa drogowego w zakresie proj.podziałów
- gpnorik betonowy
- - - wolna krawędź jezdni
- - - krawężnik uliczny wys.12cm
- - - krawężnik uliczny wys.12cm
- jezdnia bitumiczna
- droga rowerowa bitumiczna
- zjazdy bitumiczne /wzmocniona droga rowerowa
- zjazdy z kostki betonowej
- kanalizacja deszczowa
- przepusty
- betonowa ścianka czołowa
- - - drenaz
- szafki elektryczne do przestawienia
- wycinka zieleni
- wierzchołki trasy

**WŁĄCZENIE DO DROGI GMINNEJ  
WG OSOBNEGO OPRACOWANIA**

Uwaga: granica zasięgu oddziaływania dotycząca poszczególnych wykonywanych urządzeń wodnych oraz odprowadzania (usługa wodna) wód opadowych i roztopowych do urządzeń wodnych biegnie po obrysie wykonywanych urządzeń wodnych (oznaczonych wg legendy) i obejmuje fragmenty działek, w granicach planowanego pasa drogowego, podane dla poszczególnych urządzeń w załączniku nr 5, 6 i 7 operatu

PROJEKT				Rozbudowa ul. Ku Stońcu w Ustronie Morskim i drogi w m. Kukinka wraz z budową drogi rowerowej	
RYSUNEK				Projekt zagospodarowania terenu	
AUTORSKA PRACOWNIA PROJEKTOWA mgr inż. Bartosz Sontowski 75-435 KOSZALIN, ul. Wierzbowa 8 tel. 502 188 562	projektował:	mgr inż. Bartosz Sontowski	uprawnienia do proj. bez ograniczeń w spec. drogowej nr ZAP/0115/POD/07	DATA	czerwiec 2021
	opracował:	mgr inż. Jan Sontowski	opr. § 2 ust. 1 § 5 ust. 1 § 13 ust. 1 pkt 3b nr A/PB/3300/40/84 WOP/ANB Koszalin	SKALA	1:500
		mgr inż. Wojciech Lehmann		NR RYSUNKU	1.6