

Uchwała Nr .../.../2024
Rady Gminy w Ustroniu Morskim
z dnia2024 r.

w sprawie wykazu kąpielisk oraz sezonu kąpielowego na terenie
Gminy Ustronie Morskie na rok 2024.

Na podstawie art. 37 ust. 1 i 2 ustawy z dnia 20 lipca 2017 r. Prawo wodne (t.j. Dz. U. z 2023 r. poz. 1478 ze zm.) oraz w związku z art. 18 ust. 2 pkt. 15 ustawy z dnia 08 marca 1990 r. o samorządzie gminnym (t.j.: Dz. U. z 2023r. poz.40 ze zm.) Rada Gminy Ustronie Morskie uchwała, co następuje:

§1. Ustala się następujący wykaz kąpielisk na terenie Gminy Ustronie Morskie na rok 2024:

- 1. Kąpielisko Sianożęty "RADAR" o długości: 100,42 m**
(lokalizację kąpieliska określa załącznik mapowy nr 1):
 - 1) Na linii brzegowej: N 54.21048669; E 15.72336861, N 54.21018773; E 15.72191806
 - 2) Na wodzie: N 54.21110999; E 15.72297307, N 54.21078663, E 15.72154296
- 2. Kąpielisko Sianożęty "NEPTUN" o długości: 100,27 m,**
(lokalizację kąpieliska określa załącznik mapowy nr 2)
 - 1) Na linii brzegowej: N 54.21303258; E 15.73591889, N 54.21277903; E 15.73444554,
 - 2) Na wodzie: N 54.2137651; E 15.73546394, N 54.21343495; E 15.73405104.
- 3. Kąpielisko Ustronie Morskie "NADBRZEŻNA" o długości: 100,00 m,**
(lokalizację kąpieliska określa załącznik mapowy nr 3)
 - 1) Na linii brzegowej: N 54.2148616; E 15.74376087, N 54.21443024; E 15.74239546,
 - 2) Na wodzie: N 54.21539028; E 15.74338078, N 54.21504409; E 15.74195852.
- 4. Kąpielisko Ustronie Morskie "FREGATA" o długości: 81,51 m,**
(lokalizację kąpieliska określa załącznik mapowy nr 4)
 - 1) Na linii brzegowej: N 54.21547501; E 15.7461167, N 54.21521899; E 15.74496475,
 - 2) Na wodzie: N 54.21592226; E 15.74582507, N 54.21567277; E 15.74466744.
- 5. Kąpielisko Ustronie Morskie "CENTRALNA" o długości: 78,88 m,**
(lokalizację kąpieliska określa załącznik mapowy nr 5)
 - 1) Na linii brzegowej: N 54.21676313; E 15.75271941, N 54.21657594; E 15.75155483,
 - 2) Na wodzie: N 54.21727926; E 15.75239783, N 54.21706394; E 15.75125826.
- 6. Kąpielisko Ustronie Morskie "MUSZLA" o długości: 80,89 m,**
(lokalizację kąpieliska określa załącznik mapowy nr 6)
 - 1) Na linii brzegowej: N 54.2208497; E 15.76853579, N 54.22056783; E 15.76742988,
 - 2) Na wodzie: N 54.22124792; E 15.76825108, N 54.22093829; E 15.76716797.

§ 2. Określa się sezon kąpielowy na terenie kąpielisk w terminie:

- 1) Kąpielisko „Centralna” - od 10.06.2024 r. do 31.08.2024 r.
- 2) Pozostałe kąpieliska wymienione w § 1 ust. 1, 2, 3, 4 oraz 6 - od 01.07.2024 r. do 31.08.2024 r.

§ 3. Wykonanie uchwały powierza się Wójtowi Gminy Ustronie Morskie.

§ 4. Uchwała wchodzi w życie po upływie 14 dni od dnia ogłoszenia w Dzienniku Urzędowym Województwa Zachodniopomorskiego.

Przewodniczący Rady Gminy

Krzysztof Grzywnowicz

WÓJT GMINY
mgr Bernadeta Borkowska

JAN KATYWERZ ADAMOZYK
Pisze Prawny
KO-821

Uzasadnienie:

Zgodnie z art. 37 ust.1 i 2 ustawy z dnia 20 lipca 2017 r. Prawo wodne (t.j. Dz. U. z 2023 r., poz. 1478 ze zm.) rada gminy określa w drodze uchwały będącej aktem prawa miejscowego, corocznie do dnia 20 maja sezon kąpielowy, oraz wykaz kąpielisk na terenie przyległych do danej gminy. Projekt uchwały przygotowuje Wójt Gminy biorąc pod uwagę wnioski organizatorów tych kąpielisk, złożone do 31 grudnia w roku poprzedzającym sezon kąpielowy, w którym kąpielisko ma być otwarte. W terminie do dnia 31 grudnia roku poprzedzającego sezon kąpielowy wpłynął jeden wniosek (data wpływu: 20.12.2022 r.): Dyrektora Gminnego Ośrodka Sportu i Rekreacji w Ustroniu Morskim, który wystąpił o umieszczenie w wykazie 6 kąpielisk:

1. Kąpielisko Sianożęty "RADAR" o długości: 100,42 m
2. Kąpielisko Sianożęty "NEPTUN" o długości: 100,27 m,
3. Kąpielisko Ustronie Morskie "NADBRZEŻNA" o długości: 100,00 m,
4. Kąpielisko Ustronie Morskie "FREGATA" o długości: 81,51 m,
5. Kąpielisko Ustronie Morskie "CENTRALNA" o długości: 78,88 m,
6. Kąpielisko Ustronie Morskie "MUSZLA" o długości: 80,89 m.

Termin otwarcia kąpielisk:

1. Kąpielisko „Centralna” - od 10.06.2024 r. do 31.08.2024 r.
2. Pozostałe kąpieliska – od 01.07.2024 r. do 31.08.2024 r.

Biorąc powyższe pod uwagę, Wójt Gminy Ustronie Morskie przygotował projekt uchwały w sprawie wykazu kąpielisk oraz sezonu kąpielowego na rok 2024 na terenie gminy Ustronie Morskie. Przedmiotowy projekt podano do publicznej wiadomości poprzez obwieszczenie Wójta Gminy z dnia 10 stycznia 2024 r., . W okresie od do projekt uchwały zamieszczono na tablicy ogłoszeń Urzędu Gminy w Ustroniu Morskim, oraz opublikowano na stronie internetowej urzędu Gminy (BIP). W tym okresie nie wpłynęły żadne uwagi ani propozycje zmian do projektu uchwały/ wpłynęły następujące uwagi:.....

Następnie po upływie terminu podania do publicznej wiadomości projekt uchwały przekazano do zaopiniowania: Wodom Polskim, właścicielowi wód, właściwemu organowi Inspekcji Ochrony Środowiska, Państwowemu Powiatowemu Inspektorowi Sanitarnemu, a także Dyrektorowi Urzędu Morskiego w Szczecinie.

Biorąc niniejsze pod uwagę, należy stwierdzić, że projekt uchwały został skonsultowany społecznie i uzyskał wymagane prawem opinie.

554700E

554100E

554200E

Załącznik nr 1 do uchwały nr.....
Rady Gminy Ustronie Morskie
z dnia.....

N 54.21110999
E 15.72297307

6009200N

MORZE BAŁTYCKIE

N 54.21078663 6009155.76
E 15.72154296 5547072.37

6009192.70
5547165.29

N 54.21048669
E 15.72336861

6009127.20
5547190.43

Legenda

Granica kąpielisk

Oznakowanie

- ▲ Strefa dla nieumiejących pływać
- ▲ Strefa dla umiejących pływać

N 54.21018773 6009091.66
E 15.72191806 5547096.65

642


323/2

78-100 Kołobrzeg, Ul. Ratuszowa 9/6B
NIP: 671-119-86-72 REGON: 330054782
tel. 604 904 843 • tel. 94 354 75 74

Kąpielisko morskie Radar w Sianożętach

skala 1:1000

21.04.2021



5547900E

5548000E Załącznik nr 2 do uchwały nr

Rady Gminy Ustronie Morskie
z dnia

6009500N

N 54.21376510
E 15.73546394

MORZE BAŁTYCKIE

N 54.21343495
E 15.73405104

6009458.92
5547885.30

6009496.93
5547977.08

N 54.21303258
E 15.73591889

6009416.09
5548007.35

6009400N

Legenda
Granica kąpielisk
Oznakowanie

N 54.21277903
E 15.73444554

6009385.20
5547912.50

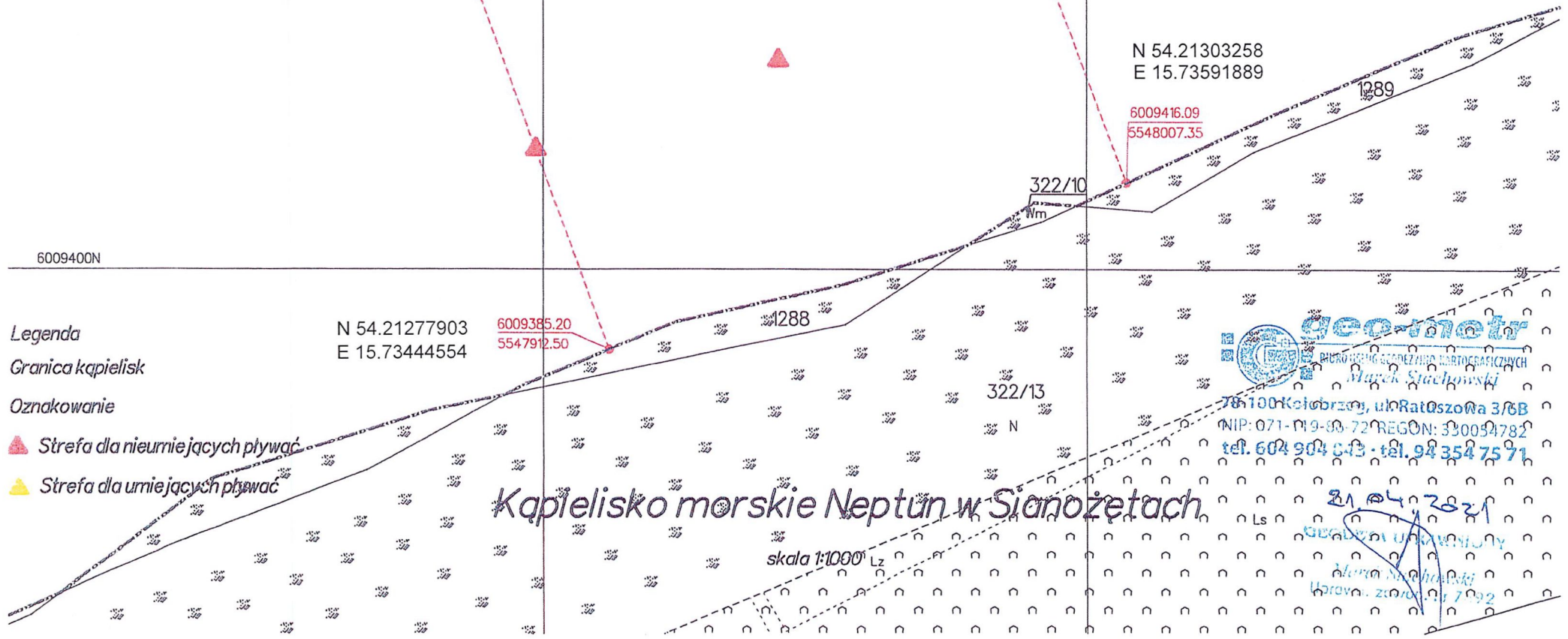
- ▲ Strefa dla nieurniejących pływać
- ▲ Strefa dla umiejących pływać

geometr
BUREAU GEODEZYJNO-KARTOGRAFICZNYCH
Marek Stachowski
78-100 Kołobrzeg, ul. Ratoszońska 3/BB
NIP: 071-019-00-72 REGON: 330054782
tel. 604 904 813 - tel. 94 354 7571

Kąpielisko morskie Neptun w Sianozetach

skala 1:1000

21.04.2021
Marek Stachowski
Urlovní záznamy 7092



5548400E

5548500E

Załącznik nr 3 do uchwały nr.....
Rady Gminy Ustronie Morskie
z dnia.....

6009700N

N 54.21539028
E 15.74338078

6009682.91
5548491.61

MORZE BAŁTYCKIE

N 54.21504409
E 15.74195852

6009643.41
5548399.25

322/12

N 54.21486160
E 15.74376087
6009613.08
5548521.91

6009600N

Legenda

Granica kąpielisk

Oznakowanie

▲ Strefa dla nieumiejących pływać

▲ Strefa dla umiejących pływać

N 54.21443024
E 15.74239546

6009573.39
5548429.33

322/13
N

322/11

Kąpielisko morskie Plaża Nadbrzeżna
w Ustroniu Morskim

skala 1:1000

78-107 Katedra...
tel. 604 904 142 tel. 54 354 75 71

21.09.2021

LS

5548500E

5548600E

5548700E

N 54.21592226
E 15.74582507

6009743.80
5548650.43

MORZE BAŁTYCKIE

N 54.21567277 6009715.24
E 15.74466744 5548575.21

N 54.21547501
E 15.74611670

6009682.01
5548674.79

6009700N

N 54.21521899 6009651.02
E 15.74496475 5548600.65

321/15

321/17

Legenda

Granica kąpielisk

Oznakowanie

▲ Strefa dla nieurniejących pływać

▲ Strefa dla urniejących pływać

Kąpielisko morskie Fregata
w Ustroniu Morskim

skala 1:1000

6009600N

geo-metr
BIURO USŁUG GEODEZYJNO-PARTYKULARNYCH
Marek Stachowski
70-100 Kołobrzeg, ul. Ratuszowa 36B
NIP: 671-119-86-72 REGON: 140054782
tel. 604 904 843 • tel. 94 354 7571
Z. 04.2021
KROKOWA UPRAWNIENIY
Marek Stachowski
Uprawn. zawod. nr 7892



5549000E

5549100E

Załącznik nr 5 do uchwały nr
Rady Gminy Ustronie Morskie
z dnia

MORZE BAŁTYCKIE

6009900N

N 54.21706394 6009874.62
E 15.75125826 5549003.48

N 54.21727926
E 15.75239783

6009899.38
5549077.56

N 54.21676313
E 15.75271941

6009842.34
5549099.08

N 54.21657594
E 15.75155483

6009819.52
5549023.77

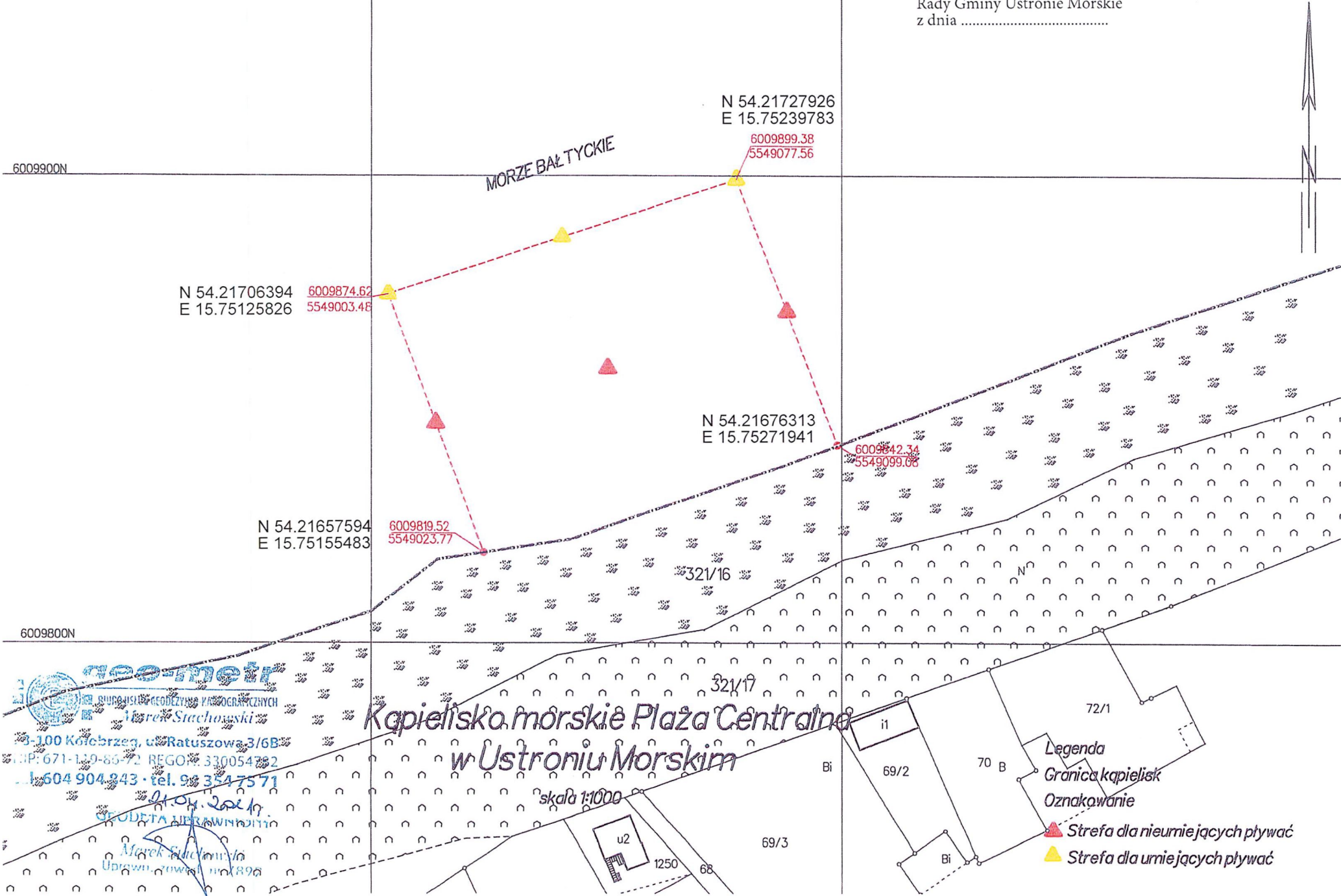
6009800N

geo-metr
BUREAU IŚLĄCZKO I KARTOGRAFICZNYCH
Marek Stachowski
ul. 100 Kocbrzeg, ul. Ratuszowa 3/6B
tel. 671-129-85-72 REGON 330054252
604 904 243 • tel. 93 354 75 71
Marek Stachowski
Ustronie Morskie 898

Kapieleśka morskie Plaża Centralna w Ustroniu Morskim

skala 1:1000

- Legenda
- Granica kąpielisk
 - Oznakowanie
 - ▲ Strefa dla nieumiejących pływać
 - ▲ Strefa dla umiejących pływać



555000E

555010E

555020E

Załącznik nr 6 do uchwały nr.....
Rady Gminy Ustronie Morskie
z dnia

MORZE BAŁTYCKIE

N 54.22093829
E 15.76716797
6010316.98
5550036.55

N 54.22124792
E 15.76825108
6010352.21
5550106.81

N 54.22084970
E 15.76853579
6010289.32
5550133.97

N 54.22056783
E 15.76742988
6010252.81
5550063.95

6010300N

Legenda

Granica kąpielisk

Oznakowanie

▲ Strefa dla nieumiejących pływać

▲ Strefa dla umiejących pływać

Kąpielisko morskie Plaża Muszla
w Ustroniu Morskim

skala 1:1000

geo-metr
 BUREAU GEODEZYJNE I KARTOGRAFICZNE
 Marek Janowski
 78-100 Kąlebrzeg, ul. Rotusowa 3/6B
 NIP: 671-119-86-72 REGON: 33054482
 tel. 604 904 843 tel. 94 954 75 74

21.09.2011

[Handwritten signature]
 MAREK JANOWSKI
 ul. Rotusowa 3/6B
 78-100 Kąlebrzeg

